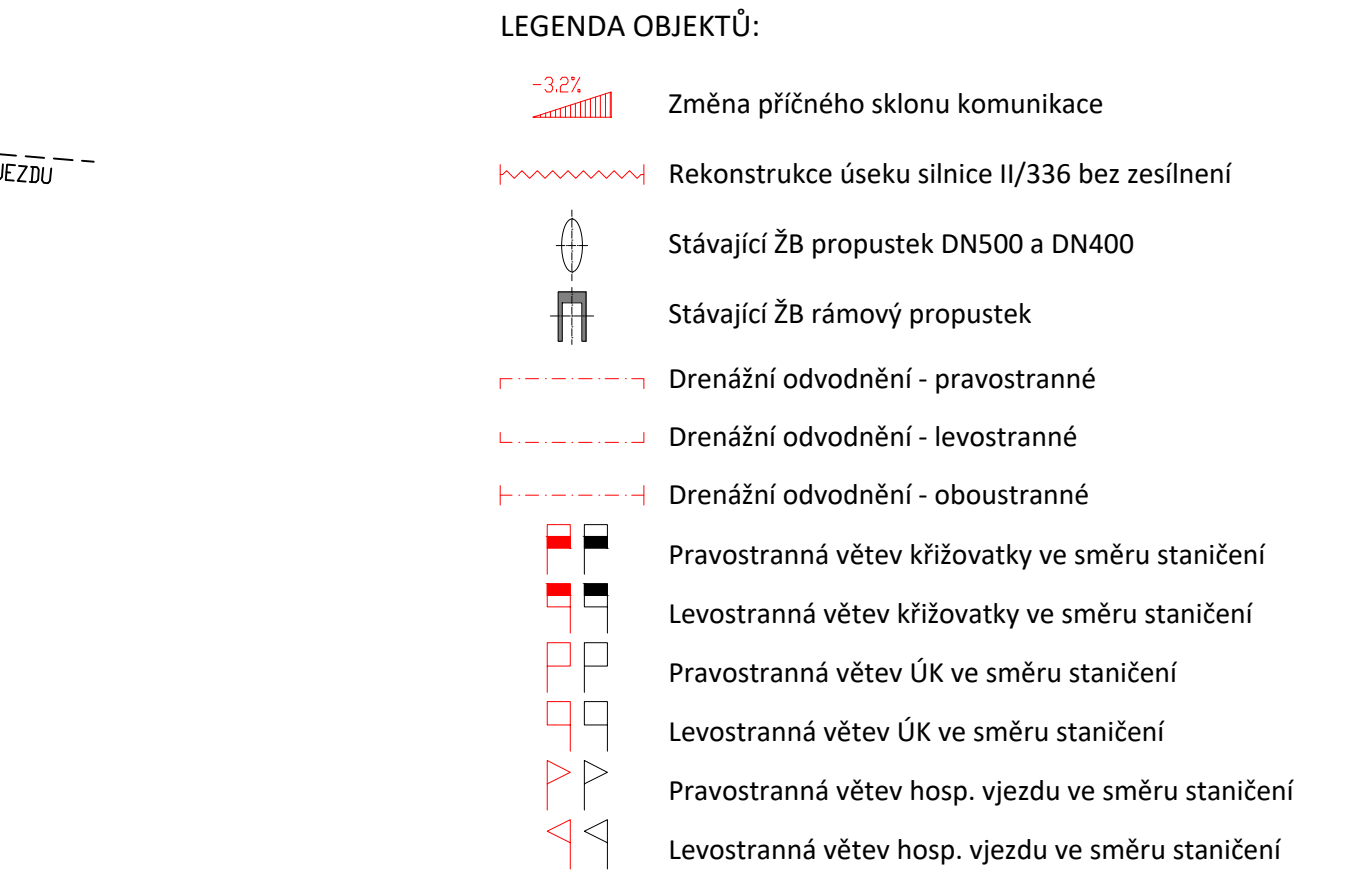




Územ. evidenč. jednotka: Dolní Pohled a Horka nad Sázavou

Územ. evidenč. jednotka: Dolní Pohled a Horka nad Sázavou



Poznámka k niveletě rekonstruované silnice II/336:

Nově navržená úprava nivelety je navržena v celkové navrhované délce PD. Při realizaci pokladky nových konstrukčních vrstev zesílení komunikace, bude max. zesílení (navyšení) nivelety vůči původnímu stavu o 60 až 100 mm, z důvodu možných odchylek stávajícího stavu nivelety komunikace vůči niveletě v PD.

<h1 style="margin: 0;">II/336 DOLNÍ POHLEĐ, PD</h1>			
OBECNOSTI 		Krajská správa a údržba silnic Středočeského kraje, p.o. Zborovská 11 150 21 Praha 5 IČ 00069001	
ZÁKAZNÍK 		SOUTAHOVACÍ SYSTÉM S-JTSK VÝŠKOVÝ SYSTÉM BpV	
ateliERPROMIKA <small>projektování a realizace</small>		AтелиPROMIKA s.r.o. Na Parku 1618/30, 140 00 Praha 4 - Nusle tel.: +420 233 081 261 e-mail: promika@promika.cz IČ 20806273	
VYPRACOVANÝ QPOVÝPOVĚDÍ PROJEKTANT	Ing. Ondřej Šaněk Ing. Ondřej Šaněk	HLAVNÍ INŽENÝR PROJEKTU TECHNICKÁ KONTROLA	Ing. Marek Pýchal Ing. Petr Mareš
PŘEJÍ II/336 DOLNÍ POHLEĐ, PD ÚSEK D.1 - STAVEBNÍ ČÁST		ČÁST D.1 C. PŘEJÍ 101-03.6	
PŘELOH SO 101 - REKONSTRUKCE SILNICE II/336		C. PŘEJÍ 101-03.6	
PODÉLNÝ PROFIL SILNICE II/336 - ÚSEK "F" - (1,02000 - 1,25323 KM)			
STUPĚN	PDPS	DATUM	MĚŘÍTKO
		01/2025	1:250/100
FORMÁT		1250x564 mm	

© návrh řešení obsažený ve výkresové a textové části je předmětem ochrany dle autorského zákona